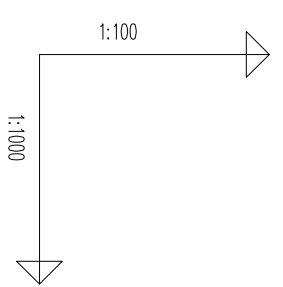
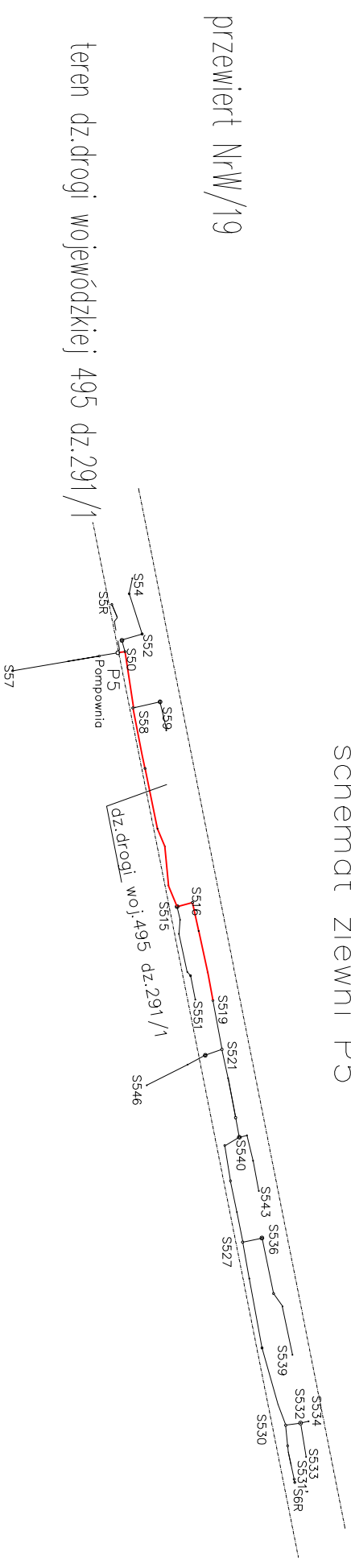
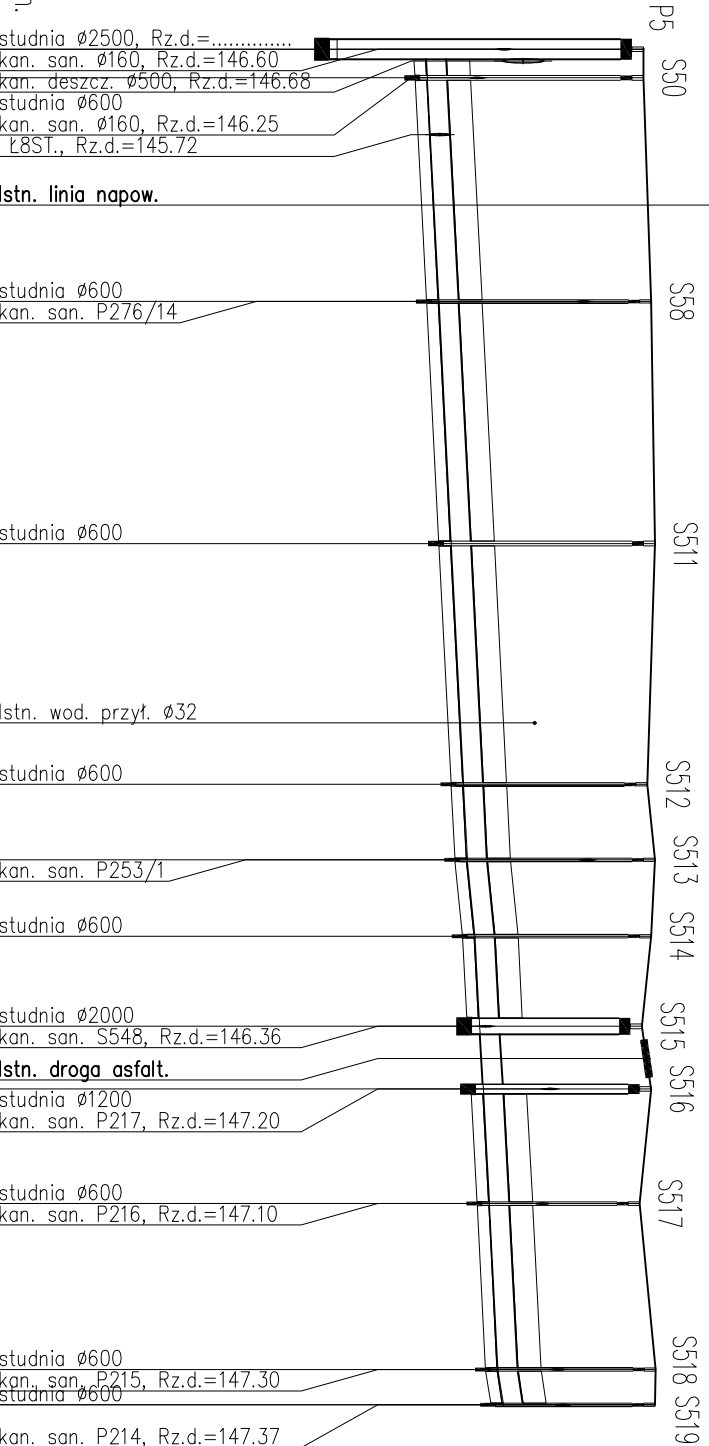


schemat zlewni P5



POZIOM PORÓWNAWCZY	140.00 m n.p.m.
RZĘDNA TERENU ISTN.	148.50
RZĘDNA DNA KANAKU	148.50
ZAGŁĘBIENIE DNA KANAKU	0.15
PODSYPKA	0.15
SPADKI, DŁUGOŚCI	5.2%
ŚREDNICA, MATERIAŁ	250PVC L=128.0m
KĄTY POZIOME	90.0°
KĄTY PIONOWE	0.01°
WYKOPY	wykop o śc.pionowych s=0,95m
ODLEGŁOŚCI	0.0, 4.0, 11.0, 20.0, 29.0, 33.0, 32.0, 65.0, 31.0, 88.0, 96.0, 10.0, 106.0, 10.0, 116.0, 12.0, 128.0, 8.0, 136.0, 15.0, 151.0, 21.0, 172.0, 177.0
HEKTOMETRY	P5S50, S58, S511, S512, S513, S514, S515, S516, S517, S518, S519



Należy na etapie przedwykonawczym potwierdzić w trakcie tyczenia pomiar niwelacyjny powierzchni terenu, na jego podstawie dokonać korekty wyliczeń wartości wysokości projektowanych studni:

PRZED ROZPOCZĘCIEM WYKOPÓW USTALIĆ LOKALIZACJĘ PRZEWODÓW KOLIZYJNYCH, POSTĘPOWAĆ ZGODNIE Z UZGODNIENIAMI BRANŻOWYMI, PZUD I OBOWIĄZUJĄCYMI I ZASADAMI WIEDZY TECHNICZNEJ

Zakład Usług Instalacyjnych MINISTAL Brzeg Marta Sudak		
PRACOWNIA:	49-300 Brzeg, ul. Poznańska 22	
KONTAKT:	tel. (77)416 40 78; 606-45-54-73 msudak@op.pl	
INWESTOR:	Gmina Lewin Brzeski Urząd Miejski Lewin Brzeski ul. Rynek 1, 49-340 Lewin Brzeski	
NAZWA INWESTYCJI:	BUDOWA KANALIZACJI SANITARNEJ WRAZ Z PRZEPOMPOWNIAMI DLA MIEJSCOWOŚCI SKOROGOSZCZ I CHRÓŚCINA	
<p>PROFIL kanalizacji sanitarnej, odcinek S519-P5 PRZEWIERT W/19 CHRÓŚCINA – projekt kanalizacji sanitarnej i deszczowej w pasie drogi wojewódzkiej 459 dz.291/1 i 291/2</p>		
Projektował	Imię i nazwisko	mgr inż. Marek Starczyk
Opracował	mgr inż. Marta Sudak	
Sprawił	mgr inż. Leszek Preisnor	
PRZED PRZYSTĄPIENIEM DO PRAC INŻYNIERSKICH WYMAGANY WALECZ SPRAWDZIĆ W NATURZE ZASTRZEŻENIE PRAWO WŁASNOŚCI Z STANEM FAKTYCZNYM WYKONAWCÓW Z BRZEGÓW		
DOMIARÓW GEODEZYJNYCH W PRZYPADKACH WAŻNYCH WALECZ WYKONAWCÓW Z BRZEGÓW		
PRAWA AUTORSKIE ZAS TRZEZDNE, KOPLOWANIE BEZ ZGODY PROJEKTANTA ZABRONIONE		
NR RYSUNKU		S/P5/p7