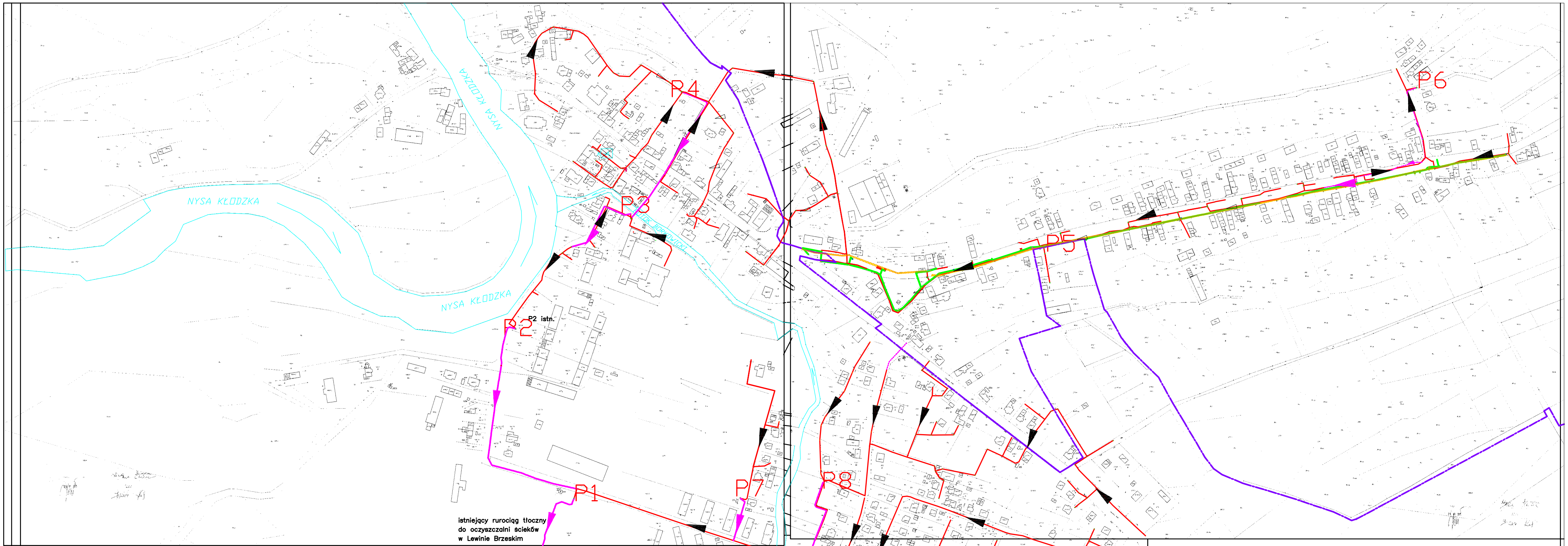

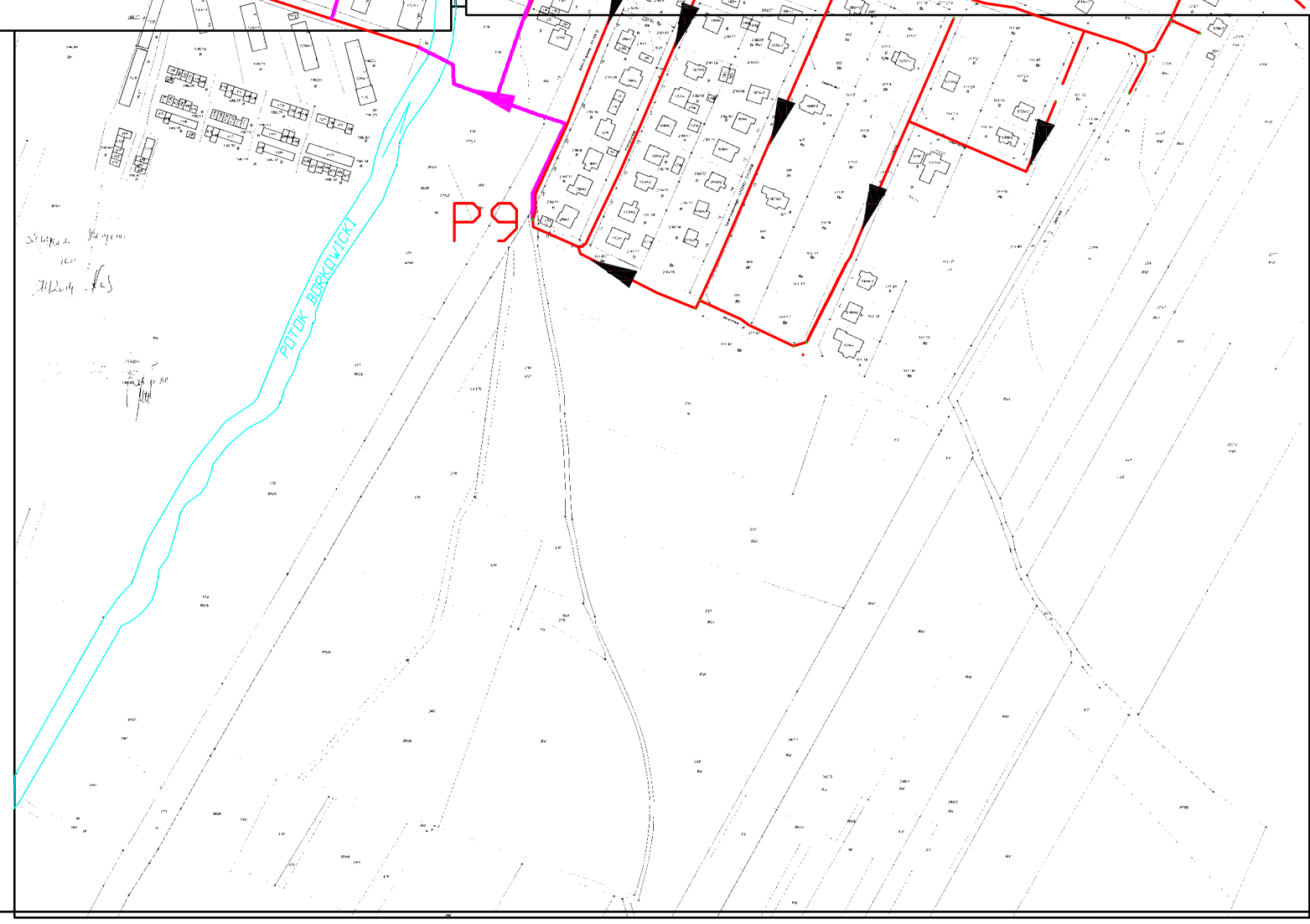

usytuowanie inwestycji

W GMINIE LEWIN BRZESKI

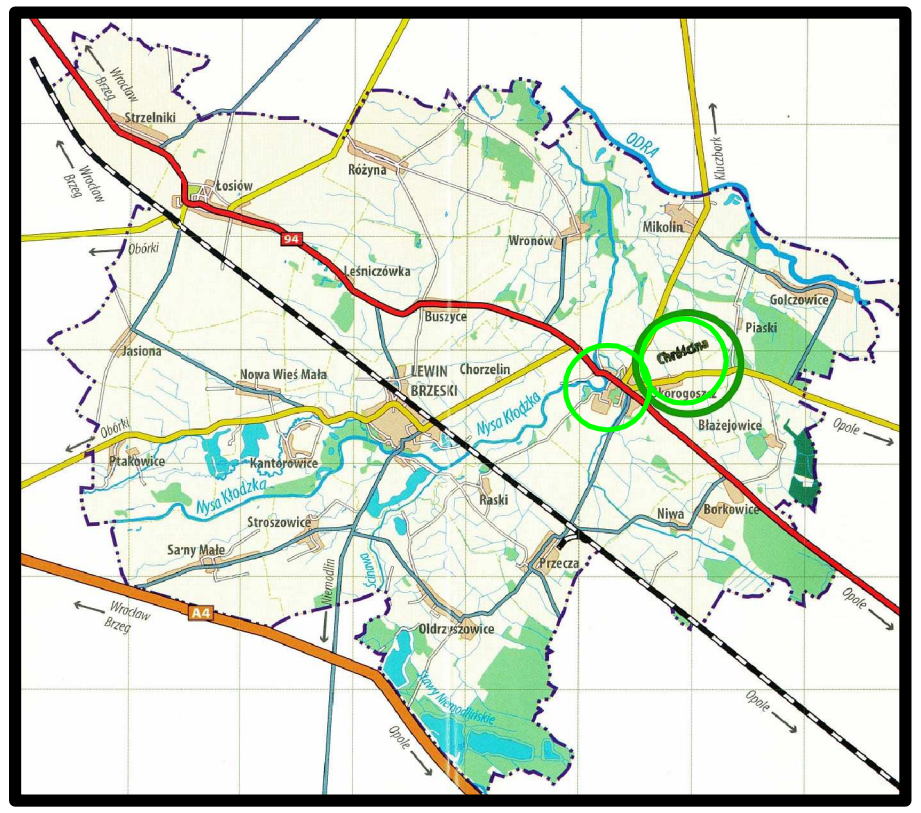

LEGENDA:

- projektowana kanalizacja sanitarna grawitacyjna
- projektowana kanalizacja sanitarna tłoczna
- projektowana kanalizacja deszczowa grawitacyjna
- P5 projektowana pompownia kanalizacji sanitarnej
- linia rozgraniczajaca miejscowosci Skorogoszcz i Chróscinę
- granica działek wód płynących
- projektowany jednostronny chodnik pieszy
- kierunek ks grawitacyjnej
- kierunek ks tłocznej
- P9 pompownia sieciowa NR9

Zakład Usług Instalacyjnych MINSTAL Brzeg Marta Sudak	
PRACOWNIA:	49-300 Brzeg, ul. Poznańska 22
KONTAKT:	tel. (77)416 40 78; 606-45-54-73 msudak@op.pl
INWESTOR:	Gmina Lewin Brzeski Urząd Miejski Lewin Brzeski ul.Rynek 1, 49-340 Lewin Brzeski
NAZWA INWESTYCJI:	BUDOWA KANALIZACJI SANITARNEJ WRAZ Z PRZEPOMPOWNIAMI DLA MIEJSCOWOSCI SKOROGOSZCZ I CHRÓSCINA
PLAN SYTUACYJNY NA MAPIE EWIDENCYJNEJ	branża: sanitarna; SKALA 1:2000
Projektował: mgr inż. Marek Starczyk	upr. proj. 77/88/Op, 7/98/Op; nr rysunku
Opracował: mgr inż. Marta Sudak	

ORIENTACJA W SYSTEMIE KANALIZACJI SANITARNEJ m.SKOROGOSZCZ-CHRÓSCINA