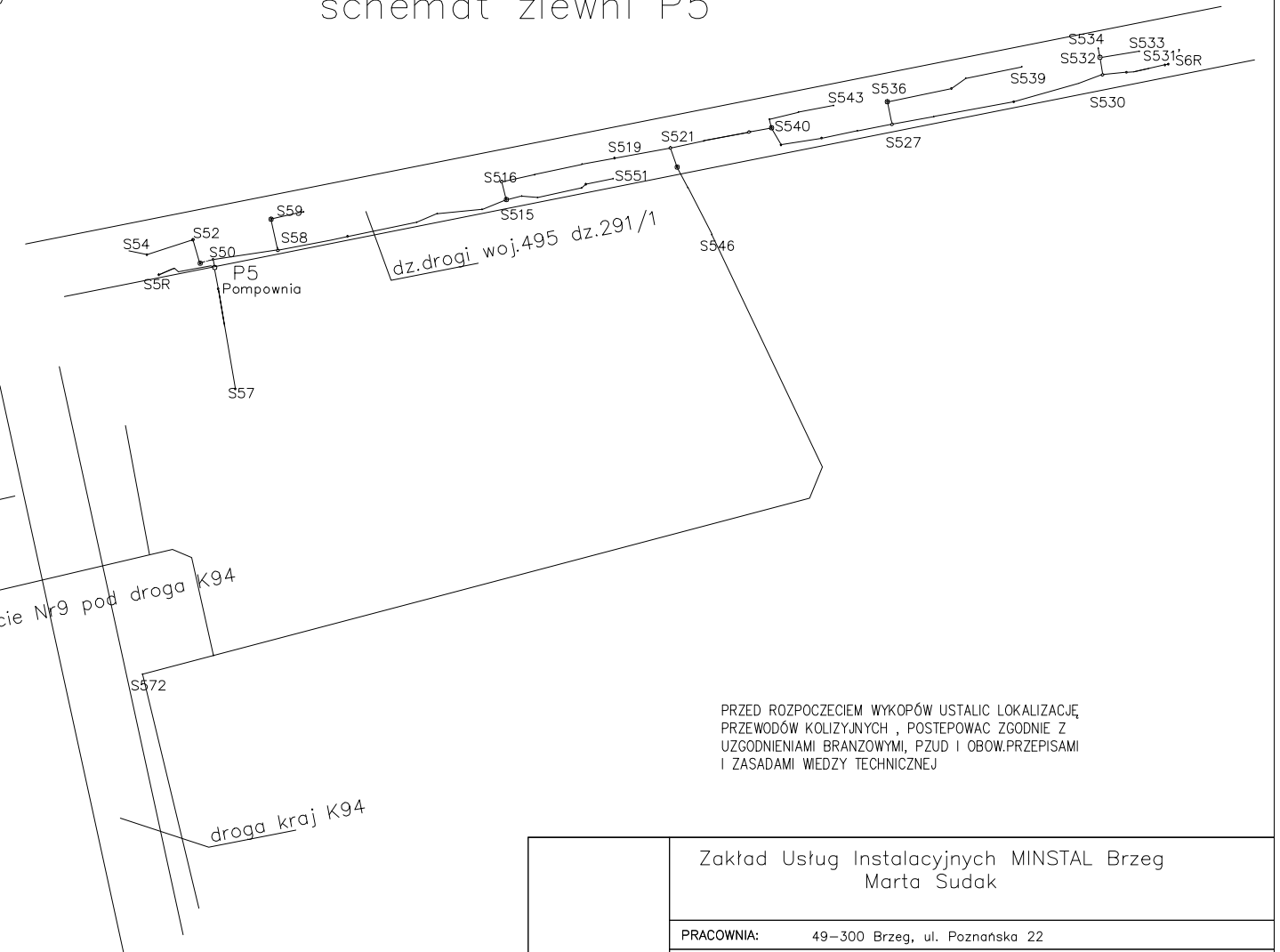


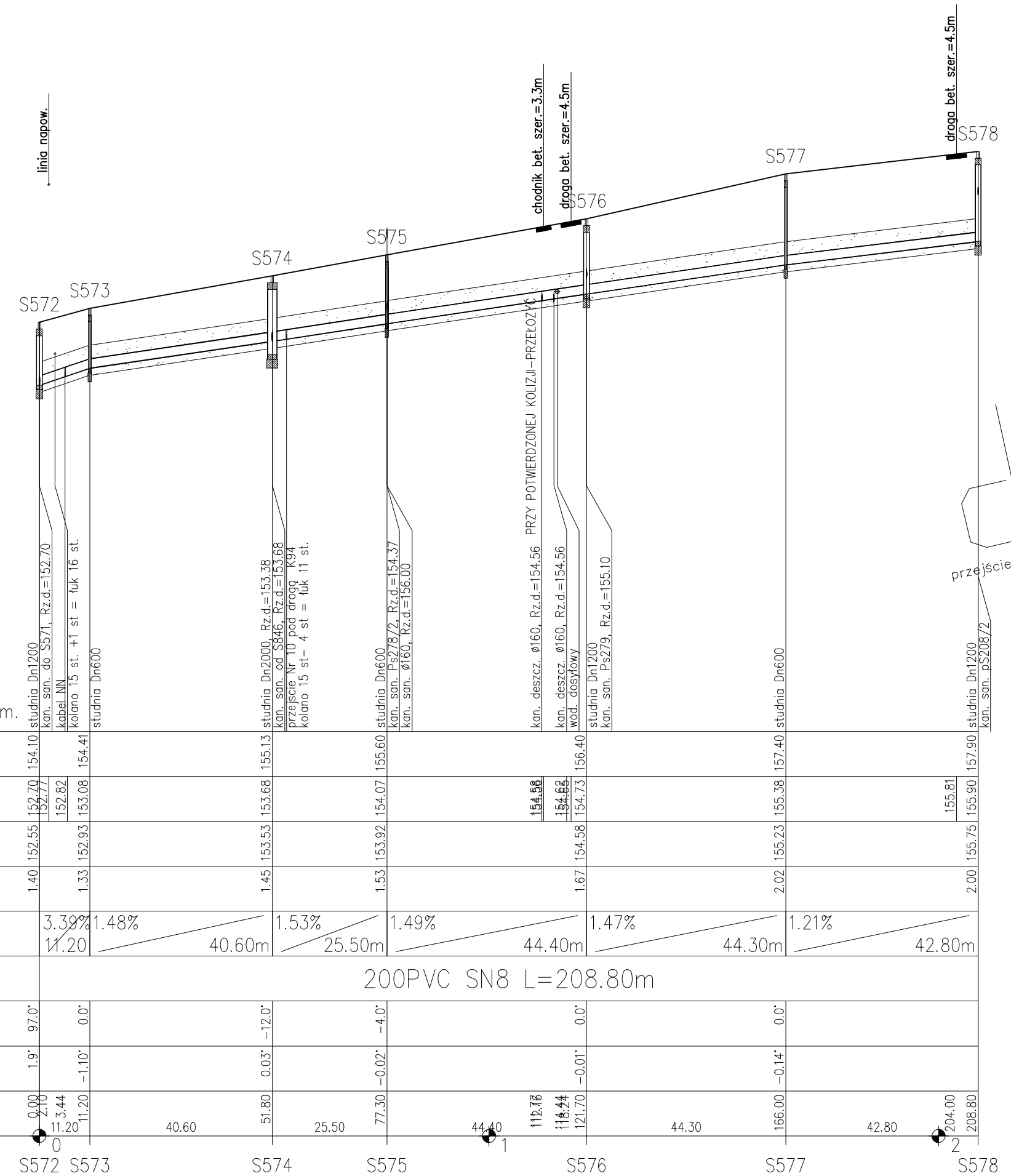
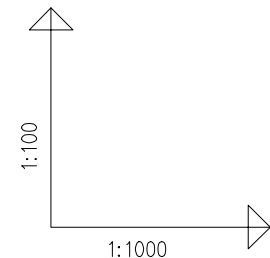
Należy na etapie przedwykonawczym potwierdzić w trakcie tyczenia pomiar niwelacyjny powierzchni terenu, na jego podstawie dokonać korekty wyliczeń wartości wysokości projektowanych studni.

KOLIZJE Z PRZEWODEM WODY WRYSOWANO PRZY ZAŁOŻENIU JEJ POŁOŻENIA 1,5MPT, W PRZYPADKU POTWIERDZENIA KOLIZJI PRZEWODY WODY ZLECIĆ DO PRZEŁOŻENIA SŁUŻBĄ HYDRO-LEW

schemat zlewni P5



PRZED ROZPOCZĘCIEM WYKOPÓW USTALIĆ LOKALIZACJĘ, PRZEWODÓW KOLIZYJNYCH, POSTĘPOWAĆ ZGODNIE Z UZGODNIENIAMI BRANŻOWYMI, PZUD I OBOW.PRZEPISAMI I ZASADAMI WEDZY TECHNICZNEJ



POZIOM PORÓWNAWCZY 145.00 m n.p.m.

RZĘDNA TERENU ISTN.	154.10	152.55	152.70	152.77	152.82	153.08	154.41	155.13	154.58	154.07	155.60	155.23	155.38	157.40	155.81
RZĘDNA DNA KANAŁU	152.70	152.77	152.82	153.08	153.68	153.68	154.41	153.68	154.58	154.63	154.73	154.58	155.38	157.40	155.81
RZĘDNA DNA WYKOPU	152.55	152.70	152.77	153.08	153.68	153.68	154.41	153.68	154.58	154.63	154.73	154.58	155.38	157.40	155.81
ZAGŁĘBIENIE DNA KANAŁU	1.40	1.33	1.33	1.33	1.45	1.45	1.45	1.45	1.67	1.67	1.67	1.67	2.02	2.00	2.00
SPADKI, DŁUGOŚCI	3.39%	1.48%	1.48%	1.48%	1.53%	1.53%	1.53%	1.53%	1.47%	1.47%	1.47%	1.47%	1.21%	1.21%	1.21%
ŚREDNICA, MATERIAŁ	200PVC SN8 L=208.80m														
KĄTY POZIOME	97.0°	0.0°	0.0°	0.0°	-12.0°	-12.0°	-12.0°	-12.0°	0.0°	0.0°	0.0°	0.0°	0.0°	0.0°	0.0°
KĄTY PIONOWE	1.9°	-1.10°	-1.10°	-1.10°	0.03°	0.03°	0.03°	0.03°	-0.02°	-0.02°	-0.02°	-0.02°	-0.14°	-0.14°	-0.14°
ODLEGŁOŚCI	9.00	2.44	11.20	40.60	51.80	25.50	77.30	44.40	112.76	118.44	121.70	44.30	166.00	42.80	204.00
	S572	S573			S574		S575		S576		S577		S578		S578

Zakład Usług Instalacyjnych MINSTAŁ Brzeg Marta Sudak	
PRACOWNIA:	49-300 Brzeg, ul. Poznańska 22
KONTAKT:	tel. (77)416 40 78; 606-45-54-73 msudak@op.pl

INWESTOR:
Gmina Lewin Brzeski
Urząd Miejski Lewin Brzeski
ul.Rynek 1, 49-340 Lewin Brzeski

NAZWA INWESTYCJI:
BUDOWA KANALIZACJI SANITARNEJ WRAZ Z PRZEPOMPOWNIAMI DLA
MIEJSCOWOŚCI SKOROGOSZCZ I CHRÓSCINA

PROFIL kanalizacji sanitarnej grawitacyjnej S578-S572 SKOROGOSZCZ - projekt kanalizacji sanitarnej zmiana 03.2016(ZAST. S/P8/1) -rysunek wykonawczy	BRANZA sanitarna etap: PBW data: 03.2016 skala: 1:100/1000
--	--

Projektował	Imię i nazwisko	upr. proj.	Podpis:
Projektował	mgr inż. Marek Starczyk		
Opracował	mgr inż. Marta Sudak		
Sprawdził			

PRZED PRZYBĄPIENIEM DO PRAC WSZYSTKIE WYMARY NALEŻY SPRAWDZIĆ W NATURZE.
ZABRZEGA BEZ PRAWA WYKONANIA Z STANEM FAKTYCZNYM WYKONANYCH Z BRANŻÓW
DOMIARÓW GEODEZYJNYCH W PRZYPADKACH WĄTPLIWOŚCI NALEŻY SIĘ SKONSULTOWAĆ Z PROJEKTANTEM
PRAWA AUTORSKIE ZABRZĘDZONE. KOPLOWANIE BEZ ZGODY PROJEKTANTA ZABRONIONE

NR RYSUNKU
S/P5/p15