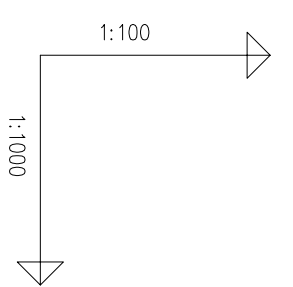
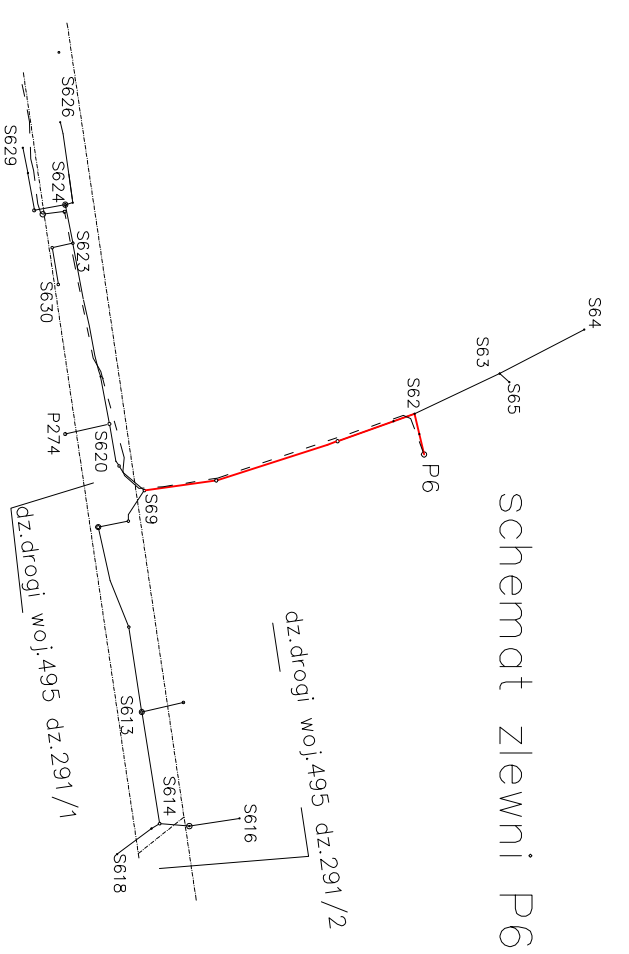
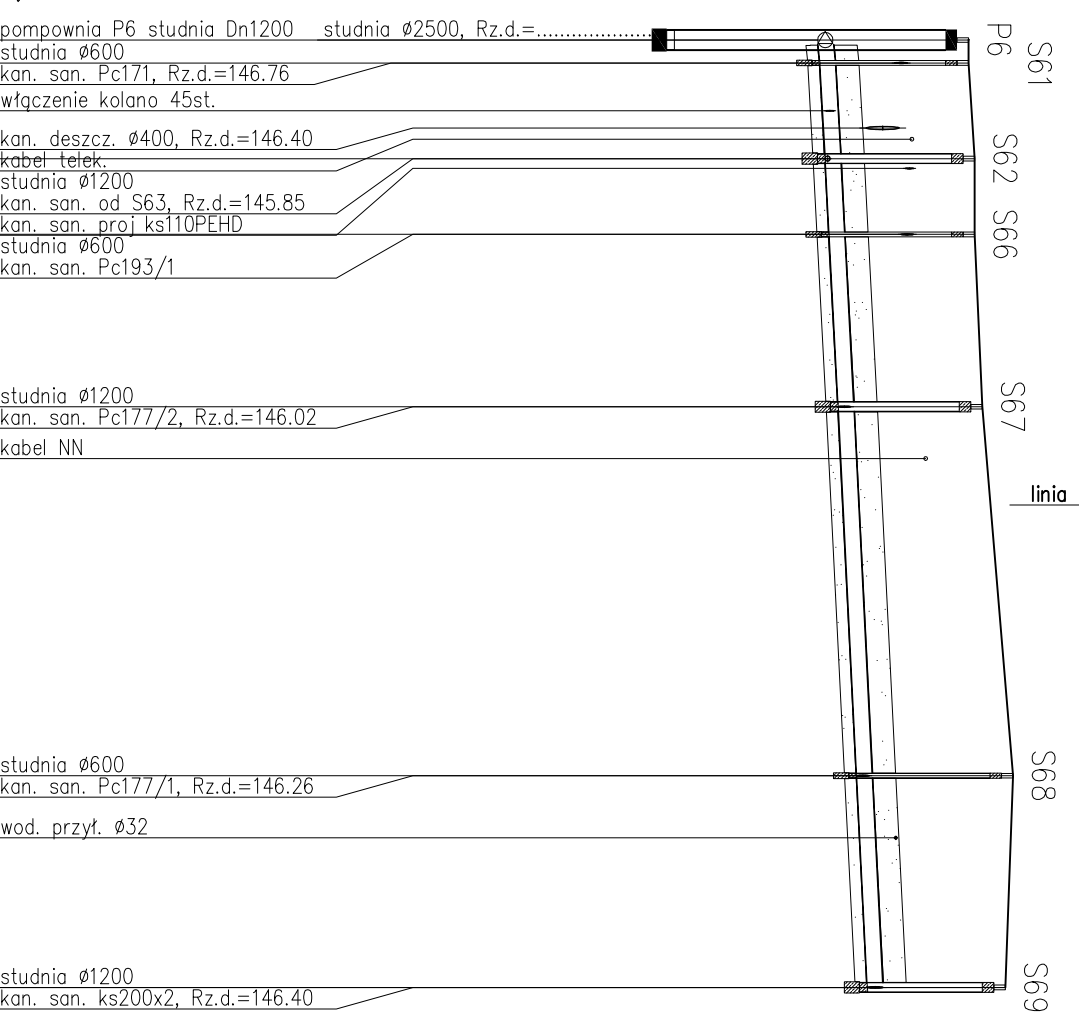


Należy na etapie przedwykonawczym potwierdzić w trakcie licytacji pomiar niwelacyjny powierzchni terenu, na jego podstawie dokonać korekty wliczeń wartości wysokości projektowanych studni.



| POZIOM PORÓWNAWCZY | 135.00 m n.p.m. |
|------------------------|--|
| RZĘDNA TERENU ISTN. | 147.72 |
| RZĘDNA DNA KANAKU | 145.75 |
| RZĘDNA DNA WYKOPU | 145.60 |
| ZAGŁĘBIENIE DNA KANAKU | 1.97 |
| PODSYPKA | 0.15 |
| SPADKI, DŁUGOŚCI | 0.56% / 12.50 |
| ŚREDNICA, MATERIAŁ | 200PVC SN8 L=123.75m |
| KĄTY POZIOME | 0.0° |
| KĄTY PIONOWE | 0.57° |
| WYKOPY | wykop o śc.pionowych s=0,9m |
| ODLEGŁOŚCI | 0.00, 3.00, 12.50, 15.50, 9.90, 26.78, 22.50, 47.90, 54.66, 60.75, 48.20, 96.10, 104.20, 27.65, 123.75 |



| | |
|---|---|
| Zakład Usług Instalacyjnych MINSTAL Brzeg Marta Suddak | |
| PRACOWNIA: | 49-300 Brzeg, ul. Poznańska 22 |
| KONTAKT: | tel. (77)416 40 78; 606-45-54-73 msuddak@op.pl |
| INWESTOR: | Gmina Lewin Brzeski Urząd Miejski Lewin Brzeski ul. Rynek 1, 49-340 Lewin Brzeski |
| NAZWA INWESTYCJI: | BUDOWA KANALIZACJI SANITARNEJ WRAZ Z PRZEPOMIAMI DLA MIEJSCOWOŚCI SKOROGOSZCZ I CHRÓŚCINA |
| BRANZA sanitarna | |
| skop: PBW | |
| SKALA 1:100/1000 | |

| | | | |
|--|--------------------------|------------|---------|
| Projektował | Imię i nazwisko | upr. proj. | Podpis: |
| Projektował | mgr inż. Marek Starczyk | | |
| Opracował | mgr inż. Marta Suddak | | |
| Sprawił | mgr inż. Leszek Preisnor | | |
| PRZED PRZYSTĄPIENIEM DO PRAC INŻYNIERSKICH WYMAGANY JEST SPRACOWANIE W NATURZE. ZASTRZEŻENIE: NIE ODPOWIADA ZA WYKONANIE PRAC WYKONAWCZYCH I BRANŻOWYCH. DOKŁADNOŚĆ GEODEZYJNA W PRZYPADKACH WAŻNYCH Należy się skonsultować z PROJEKTANTEM. PRAWA AUTORSKIE ZASTRZEŻONE. KOPLOWANIE BEZ ZGODY PROJEKTANTA ZABRONIONE. | | | |
| NR RYSUNKU S/P6/p5 | | | |